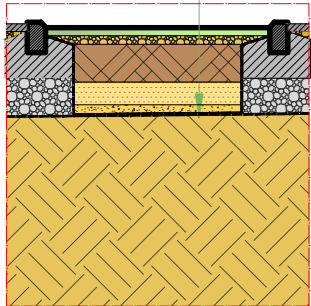


ZESTAWIENIE MATERIAŁOWE SEKCJA 21		
	NAZWA	ILOŚĆ
	KOSTKA GRANITOWA SZARA	31,94 [m²]
	PŁYTA Z PIASKOWCA	40,49[m²]
	KOSTKA GRANITOWA CIEMNOSZARA	1,49 [m²]
	OBRZERZE GRANITOWE 12 CM	35,38 mb
	OBRZERZE BETONOWE 8 CM	2,52 mb

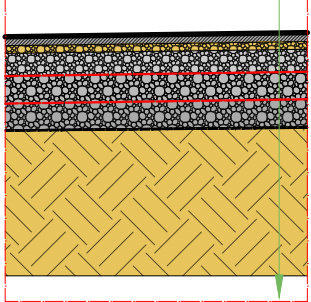
ZESTAWIENIE MATERIAŁOWE SEKCJA 22		
	NAZWA	ILOŚĆ
	PŁYTA Z PIASKOWCA	38,52 [m²]
	POWIERZCHNIA TRAWIASTA	22,87 [m²]
	OBRZERZE GRANITOWE 12 CM	36,47 mb
	OBRZERZE BETONOWE 8 CM	9,6 mb

KWIETNIK - OGRÓD DESZCZOWY

- HUMUS ŻYŹNY
- ŚCIOŁKA KAMIENNA (FRAKCJA 31,5-63 MM) GR. 6 CM
- ZIEMIA ŻYŹNA 25 CM
- PIASEK 15 CM
- ŻWIR ~5 CM

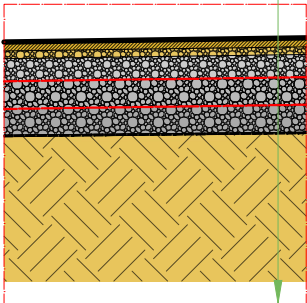


- PLAC RYNKOWY - PASY Z KOSTKI GRANITOWEJ
- KOSTKA GRANITOWA SZARA
  - PODSYPKA CEMENTOWO-PIASKOWA (STOSUNEK 1:3) GR. 4-5 CM
  - PODBUDOWA ZASADNICZA Z KRUSZYWA ŁAMANEGO STABILIZOWANEGO MECHANICZNIE (C-90/3) GR. 20 CM
  - PODBUDOWA POMOCNICZA Z KRUSZYWA ŁAMANEGO STABILIZOWANEGO MECHANICZNIE (C-50/30) GR. 20 CM
  - WARSTWA ODSĄCZAJĄCA Z KRUSZYWA NATURALNEGO KRUSZYWO KAMIENNE GR. 20 CM
  - GEOWŁÓKNINA SEPARACYJNO-FILTRACYJNO-WZMACNIAJĄCA
  - GRUNT RODZIMY WYPROFILOWANY SPADEK 2%
  - W PASIE CHODNIKA PŁYTY CHODNIKOWE



ZESTAWIENIE MATERIAŁOWE SEKCJA 20		
	NAZWA	ILOŚĆ
	PŁYTA Z PIASKOWCA	40,89 [m²]
	POWIERZCHNIA TRAWIASTA	93,38 [m²]
	OBRZERZE GRANITOWE 12 CM	35,63 mb
	OBRZERZE BETONOWE 8 CM	53,47 mb

- PLAC RYNKOWY/ CHODNIKI
- PŁYTY PIASKOWCOWE GR. 6 CM
  - PODSYPKA CEMENTOWO-PIASKOWA (STOSUNEK 1:3) GR. 4-5 CM
  - PODBUDOWA ZASADNICZA Z KRUSZYWA ŁAMANEGO STABILIZOWANEGO MECHANICZNIE (C-90/3) GR. 20 CM
  - PODBUDOWA POMOCNICZA Z KRUSZYWA ŁAMANEGO STABILIZOWANEGO MECHANICZNIE (C-50/30) GR. 20 CM
  - WARSTWA ODSĄCZAJĄCA Z KRUSZYWA NATURALNEGO KRUSZYWO KAMIENNE GR. 20 CM
  - GEOWŁÓKNINA SEPARACYJNO-FILTRACYJNO-WZMACNIAJĄCA
  - GRUNT RODZIMY WYPROFILOWANY SPADEK 2%
  - W PASIE CHODNIKA PŁYTY CHODNIKOWE



nazwa inwestycji	PROJEKT ZMIANY POSADZKI RYNKU WRAZ Z WYZNACZENIEM MIEJSC POSTOJOWYCH W OBRĘBIE PLACU RYNKOWEGO GRNICH DZIAŁEK NR 89/2 I 154 W RAMACH PROGRAMU REWITALIZACJI RYNKU W DUKLI			
adres inwestycji	Powiat: Krosno; Gmina: Dukla-M 180702 4.0001.89/2 i 154 (ulica Tadeusza Kościuszki)			
inwestor	Gmina Dukla 38-450 Dukla, ul. Trakt Węgierski 11			
temat rysunku	POWIERZCHNIE TERENU DRÓG I CHODNIKÓW SEKCJA 20, 21, 22			nr rys.: PWA 14
faza	projekt arch.bud.	branża	architektoniczna	skala: 1:100
autor projektu i numer uprawnień		asystenci i zakres opracowania		data: CZERWIEC 2022
mgr inż. arch. Stefan Stępin upr. projektowe RzA - 0808		inż. arch. Marek Gransicki FUNKCJA I WZORNICTWO		